

NÁZEV AKCE:

BRNO, ZEMKOVA – REKONSTRUKCE VODOVODU

STUPEŇ:

PROJEKTOVÁ DOKUMENTACE PRO PROVÁDĚNÍ STAVBY

F. FOTODOKUMENTACE

OBJEDNATEL:




Statutární město Brno
Dominikánské nám. 196/1, 602 00 Brno

PROJEKTANT:



LB PROJEKT

LB Projekt s.r.o.
Mojmírovo nám. 3105/6a, 612 00 Brno

NAVRHL/VYPRACOVAL: ING. SKŘÍČEK		ZODPOVĚDNÝ PROJEKTANT: ING. HALOUZKA		VEDOUcí PROJEKTANT: ING. LAZÁREK, DiS.		TECHNICKÁ KONTROLA: ING. HALOUZKA		<div>LB PROJEKT</div> <div>Mojmírovo nám. 3105/6a, 612 00 Brno IČ: 29262747, TEL.: 605 114 896</div>			
KRAJ: Jihomoravský				KATASTR. ÚZEMI: Žabovřesky [610470]							
OBJEDNATEL: Statutární město Brno Dominikánské nám. 196/1, 602 00 Brno								STUPEŇ:		PDPS	
AKCE: BRNO, ZEMKOVA – REKONSTRUKCE VODOVODU										ČÍSLO KOPIE:	
FOTODOKUMENTACE								DATUM:		ČÍSLO PŘÍLOHY:	
								05/2025		F.	

SEZNAM OBRÁZKŮ

Obrázek 1: Pohled na začátek komunikace Zemkova – křižovatka ulic Zemkova a Královopolská	2
Obrázek 2: Pohled na křižovatku ulic Zemkova – Královopolská – Luční	2
Obrázek 3: Pohled na komunikaci Zemkova – staničení 0,005 km	3
Obrázek 4: Pohled na komunikaci Zemkova – staničení 0,025 km	3
Obrázek 5: Pohled na komunikaci Zemkova – staničení 0,030 km	4
Obrázek 6: Pohled na komunikaci Zemkova – staničení 0,034 km	4
Obrázek 7: Pohled na komunikaci Zemkova – staničení 0,055 km	5
Obrázek 8: Pohled na komunikaci Zemkova – staničení 0,070 km	5
Obrázek 9: Pohled na komunikaci Zemkova – staničení 0,072 km	6
Obrázek 10: Pohled na komunikaci Zemkova – staničení 0,082 km	6
Obrázek 11: Pohled na komunikaci Zemkova – staničení 0,090 km	7
Obrázek 12: Pohled na přechod pro chodce – staničení 0,100 km	7
Obrázek 13: Pohled na konec komunikace Zemkova.....	8
Obrázek 14: Pohled na chodník CH1 – staničení 0,005 km	8
Obrázek 15: Pohled na chodník CH1 – staničení 0,025 km	9
Obrázek 16: Pohled na chodník CH1 – staničení 0,049 km	9
Obrázek 17: Pohled na chodník CH1 – staničení 0,060 km	10
Obrázek 18: Pohled na chodník CH1 – staničení 0,075 km	10
Obrázek 19: Pohled na chodník CH1 – staničení 0,097 km	11
Obrázek 20: Pohled na konec chodníku CH1	11
Obrázek 21: Pohled na začátek chodníku CH2	12
Obrázek 22: Pohled na chodník CH2 – staničení 0,005 km	12
Obrázek 23: Pohled na chodník CH2 – staničení 0,030 km	13
Obrázek 24: Pohled na chodník CH2 – staničení 0,040 km	13
Obrázek 25: Pohled na chodník CH2 – staničení 0,065 km	14
Obrázek 26: Pohled na chodník CH2 – staničení 0,080 km	14
Obrázek 27: Pohled na chodník CH2 – staničení 0,080 km	15
Obrázek 28: Pohled na konec chodníku CH2	15
Obrázek 29: Pohled na vodovodní přípojku VP1 – 1143/4	16
Obrázek 30: Pohled na vodovodní přípojku VP2 – 1098/8	17
Obrázek 31: Pohled na vodovodní přípojku VP3 – 1099/10	18
Obrázek 32: Pohled na vodovodní přípojku VP4 – 1224/1a	19
Obrázek 33: Pohled na vodovodní přípojku VP5 – 1221/3	20
Obrázek 34: Pohled na vodovodní přípojku VP6 – 1225/12	21
Obrázek 35: Pohled na vodovodní přípojku VP7 – 1184/5	22
Obrázek 36: Pohled na vodovodní přípojku VP8 – 1195/14	23
Obrázek 37: Pohled na vodovodní přípojku VP10 – 1215/16	24
Obrázek 38: Pohled na vodovodní přípojku VP11 – 819/9	25
Obrázek 39: Pohled na vodovodní přípojku VP12 – 1453/18	26
Obrázek 40: Pohled na vodovodní přípojku VP13 – 1156/11	27
Obrázek 41: Pohled na vodovodní přípojku VP14 – 1479/13	28



Obrázek 1: Pohled na začátek komunikace Zemkova – křižovatka ulic Zemkova a Královopolská



Obrázek 2: Pohled na křižovatku ulic Zemkova – Královopolská – Luční



Obrázek 3: Pohled na komunikaci Zemkova – staničení 0,005 km



Obrázek 4: Pohled na komunikaci Zemkova – staničení 0,025 km



Obrázek 5: Pohled na komunikaci Zemkova – staničení 0,030 km



Obrázek 6: Pohled na komunikaci Zemkova – staničení 0,034 km



Obrázek 7: Pohled na komunikaci Zemkova – staničení 0,055 km



Obrázek 8: Pohled na komunikaci Zemkova – staničení 0,070 km



Obrázek 9: Pohled na komunikaci Zemkova – staničení 0,072 km



Obrázek 10: Pohled na komunikaci Zemkova – staničení 0,082 km



Obrázek 11: Pohled na komunikaci Zemkova – staničení 0,090 km



Obrázek 12: Pohled na přechod pro chodce – staničení 0,100 km




Obrázek 13: Pohled na konec komunikace Zemkova



Obrázek 14: Pohled na chodník CH1 – staničení 0,005 km




Obrázek 15: Pohled na chodník CH1 – staničení 0,025 km



Obrázek 16: Pohled na chodník CH1 – staničení 0,049 km




Obrázek 17: Pohled na chodník CH1 – staničení 0,060 km



Obrázek 18: Pohled na chodník CH1 – staničení 0,075 km




Obrázek 19: Pohled na chodník CH1 – staničení 0,097 km



Obrázek 20: Pohled na konec chodníku CH1



Obrázek 21: Pohled na začátek chodníku CH2



Obrázek 22: Pohled na chodník CH2 – staničení 0,005 km




Obrázek 23: Pohled na chodník CH2 – staničení 0,030 km



Obrázek 24: Pohled na chodník CH2 – staničení 0,040 km



Obrázek 25: Pohled na chodník CH2 – staničení 0,065 km




Obrázek 26: Pohled na chodník CH2 – staničení 0,080 km




Obrázek 27: Pohled na chodník CH2 – staničení 0,080 km




Obrázek 28: Pohled na konec chodníku CH2



Obrázek 29: Pohled na vodovodní přípojku VP1 – 1143/4



Obrázek 30: Pohled na vodovodní přípojku VP2 – 1098/8




Obrázek 31: Pohled na vodovodní přípojku VP3 – 1099/10





Obrázek 32: Pohled na vodovodní přípojku VP4 – 1224/1a



Obrázek 33: Pohled na vodovodní přípojku VP5 – 1221/3




Obrázek 34: Pohled na vodovodní přípojku VP6 – 1225/12



Obrázek 35: Pohled na vodovodní přípojku VP7 – 1184/5





Obrázek 36: Pohled
na vodovodní
přípojku VP8 –
1195/14



Obrázek 37: Pohled na vodovodní přípojku VP10 – 1215/16







Obrázek 38: Pohled na vodovodní přípojku VP11 – 819/9



Obrázek 39: Pohled na vodovodní přípojku
VP12 – 1453/18





Obrázek 40: Pohled na vodovodní přípojku VP13 – 1156/11



Obrázek 41: Pohled na vodovodní přípojku VP14 – 1479/13